





Situacija odvodnje in meteorna kanalizacija
4. FAZA (km 3.590 – km 3.790)

LEGENDA:

- vkopna/nasipna brežina
- tlakovan jarek
- asfalt/vozišče
- asfalt/pločnik
- predviden koridor regionalne ceste R3
- asfaltna mulda 50/5 cm
- bankina/berma
- betonski robnik 15/25 cm
- betonski robnik 10/20 cm
- meja KO
- predviden meteorni kanal/drenaža
- predviden CP/RJ

 OBČINA BREŽICE		Investitor: Občina Brežice, Cesta prvih borcev 18, 8250 Brežice			
 DROMOS d.o.o.		Naslov projekta/Objekt: Izgradnja pločnika in AP ob LC 024662 Glogov Brod–Dečno selo in ob cesti R3–676/2204 Sp.Pohanca–Kapele od km 2.590 do km 3.780			
		St. projekta: D145		Vodja projekta: mag. Simona Maksimović, u.d.i.g.	
		St. načrta: D145–2020		ID številka IZS: IZS G–3002 	
		Vrsta načrta: Načrt s področja gradbeništva; Načrt izgradnje in rekonstrukcije pločnika		Pooblaščen inženir: mag. Simona Maksimović, u.d.i.g.	
Vrsta projekta: PZI		Merilo: 1:250	Datum: December 2020		ID številka IZS: IZS G–3002 
Vsebinska risba: Situacija odvodnje in meteorna kanalizacija km 3.590 – km 3.790			Sodržavlo: Suzana Pandža Novak Damjan Gerljevič, u.d.i.vki.		
St. odseka:	Arhivska št.:	Faza/objekt:	Šifra pril.:	Prostor za črtno kodo:	St. priloge:
2204	0013	004.2101	G.120.6		G.120.6